

ТЕХНИЧЕСКАЯ ИНФОРМАЦИЯ

Чемпионат и Первенство Тульской области по спортивному ориентированию 2024

(кроссовые дисциплины)

06-07.07.2024

Местность: Представляет собой рекультивированный, песчаный карьер.

Местность сильнопересеченная, карьерного типа, с резкими перепадами высот до 30 м на склоне. Дорожная сеть развита слабо. Растительность – редколесье, лес пробегаемость от хорошей до плохой, искусственные сосновые посадки разной степени проходимости. Почва песчаная, суглинок, травяной покров есть.

Район соревнований ограничен:

С севера – Грунтовая автомобильная дорога

С востока – Асфальтовая автомобильная дорога Суворов - Суворовский карьер

С юга – Четких границ нет

С запада – Грунтовая автомобильная дорога

Аварийный азимут: Северо-восток - 45°.

Опасные места: Крутые склоны, болота. Через озера организованы проходы (мостики) в карте указаны соответствующим знаком.

Примеры местности:



06.07.2024 Кросс – выбор (гроздь)

Карта: Корректировка июль 2024г.

Масштаб карты – 1:4000 для всех возрастных категорий.

Сечение рельефа – 2,5 м.

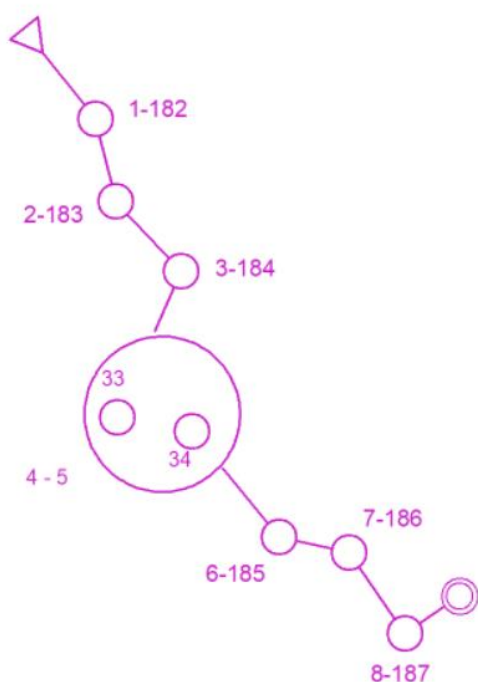
Формат карт 21x30 см (А4).

Легенды впечатаны в карту. Нумерация двойная (1-31,2-32,3-33 и т.д.).

Дополнительных легенд нет.

Участник бежит обычную дистанцию, в какой-то части дистанции участник собирает 2 КП в любом порядке (как на примере) и дальше продолжает обычную дистанцию.

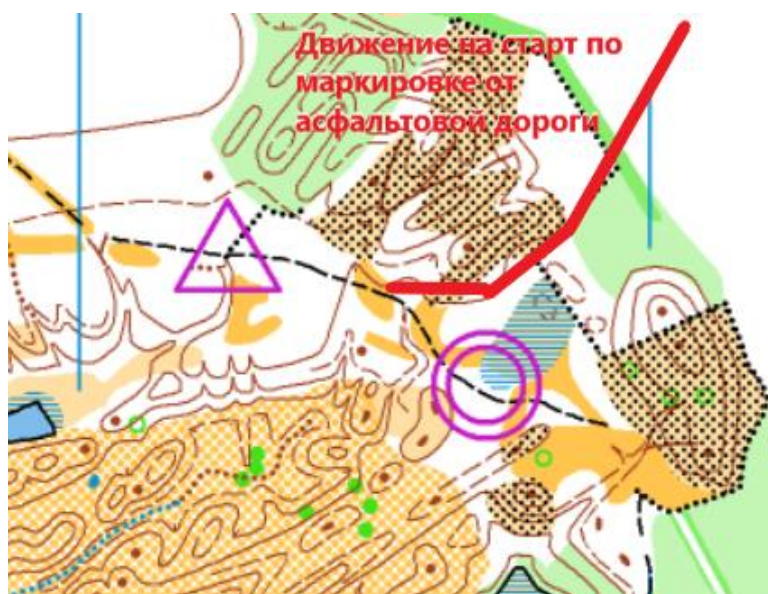
Пример грозди:



Система отметки: Отметка – электронная, системы SportIDENT.

Старт и Финиш расположены согласно схеме.

Координаты места старта: 54.081526, 36.485697



Старт первых участников – 12:00

Старт участников согласно стартовым протоколам. Разминка участников в районе старта.

Параметры дистанции		
Группа	Длина, км	Кол-во КП
М21	5,81	33
Ж21 М18	4,74	26
М16 Ж18 Open1	3,95	25
М14 Ж16	3,05	17
Ж14 Open2	2,50	15

07.07.2024 Кросс – классика общий-старт

Карта: Корректировка июль 2024г.

Масштаб карты – 1:4000 для всех возрастных категорий.

Сечение рельефа – 2,5 м.

Формат карт 21х30 см (А4).

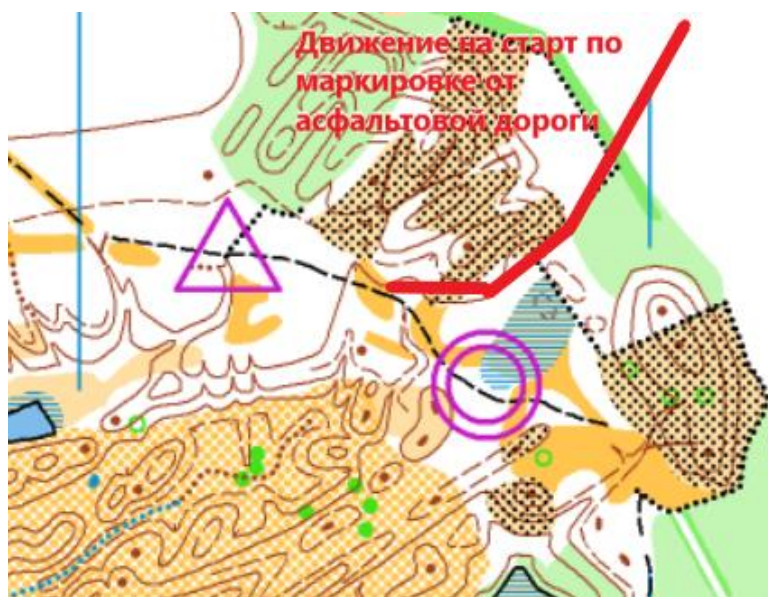
Легенды впечатаны в карту. Нумерация сквозная (1,2,3 и т.д.).

Рассеивание - Фарст

Система отметки: Отметка – электронная, системы SportIDENT.

Старт и Финиш расположены согласно схеме.

Координаты места старта: 54.081526, 36.485697



Старт первых участников – 11:00

Старт участников по забегам согласно стартовым протоколам. Разминка участников в районе старта.

Параметры дистанций			
Группа	Длина, км	Кол-во КП	Кол-во кругов
М21	5,05	21	2
Ж21 М18	4,58	16	2
М16 Ж18	4,34	16	2
М14 Ж16	3,22	16	2
Ж14	2,51	14	2
Open1	2,85	18	1
Open2	1,7	13	1