

Информационный бюллетень №2
Областные соревнования по спортивному ориентированию
«Приз памяти К.Э. Циолковского»

Личные соревнования

Калужская область, Козельский район, д. Сосенка (лесной массив)

09-11.08.2024 г.

1. Организаторы

Региональная общественная организация «Федерация спортивного ориентирования Калужской области» (далее – РОО «ФСОКО»)

Государственное автономное учреждение Калужской области «Центр спортивной подготовки «Анненки» (далее – ГАУ КО «ЦСП «Анненки»)

2. Контактная информация

Заварницына Алена Николаевна тел. 8-962-374-27-87 e-mail: alenazzz_91@mail.ru

Пронин Денис Евгеньевич тел. 8-953-465-13-30

Информационный сайт: <https://map-sport.narod.ru/>

Группа vk: -<https://vk.com/orienteering40>

3. Время и место проведения

Дата проведения: 09-11 августа 2024 года

Место проведения: на Калужская область, Козельский район, д. Сосенка (лесной массив).

Центр соревнований: <https://yandex.ru/maps/-/CDvcMH7F>

Координаты – 54.012376, 35.876183

4. Финансовые условия (дополнительно к информационному бюллетеню №1)

	Дети до 18 лет	Все остальные
Проживание в палаточном лагере на территории нац парка в установленном администрацией месте	100 руб./ночь с человека	200 руб./день

5. Размещение в полевом лагере и правила посещения нац.парка

Размещение в палатках на территории нац. парка разрешено только в указанном на схеме месте. Всем участникам необходимо ознакомиться с правилами посещения и поведения на территории парка и строго их соблюдать. Во время проведения соревнований патрулирование территории будут осуществлять инспектора лесной охраны нац.парка.

Правила поведения на территории национального парка «Угра»:

<https://parkugra.ru/otdih/pravila-posesheniya/>

Централизованного обеспечения водой не предусмотрено. Участники должны иметь с собой достаточное количество питьевой и технической воды. На схеме указаны места расположения родника, колодца, мест для купания. Ближайший магазин "Пятёрочка" в пос. Козельского механического завода 4.5 км от центра соревнований.

Мусор вывозится самостоятельно, перед выездом из леса расположены контейнеры.



6. Схема стартов и центра соревнований

Схема стартов и финишей 09-11 августа 2024г



7. Предварительная техническая информация

	09.11.2024		10.08.2024		11.08.2024	
Расстояние от центра соревнований до старта	650 метров		1,2 км		300 метров	
	длина, км	кол-во КП	длина, км	кол-во КП	длина, км	кол-во КП
Ж12	1,6	8	2,1	9	2,4	10
Ж14	1,9	10	2,8	13	2,6	11
Ж16	2,4	12	4	17	3,2	14
Ж18	3,9	17	5,5	22	4,9	18
Ж40	3,9	17	6,2	23	6,7	24
Ж50	3,2	16	5,5	22	4,9	18
Ж60	2,4	12	4	17	3,2	14
Ж70	1,9	10	2,8	13	2,6	11
Ж75	1,9	10	2,8	13	2,6	11
ЖБ	4,5	20	7,6	29	7,7	28
ЖК	3,2	16	5,5	22	4,9	18
М12	1,6	8	2,1	9	2,4	10
М14	2,4	12	4	17	3,2	14
М16	3,9	17	5,5	22	4,9	18
М18	4,5	20	6,2	23	6,7	24
М40	4,5	20	7,6	29	7,7	28
М50	3,9	17	6,2	23	6,7	24
М60	3,2	16	5,5	22	4,9	18
М70	1,9	10	2,8	13	2,6	11
М75	1,9	10	2,8	13	2,6	11
МБ	4,9	22	8,4	32	8,1	28
МК	3,9	17	6,2	23	6,7	24
OPEN	1,6	8	2,1	9	2,4	10
МАСШТАБ	1 : 5000		1 : 7500		1 : 7500	
ФОРМАТ КАРТЫ	A4		A4		A4	
до пункта "К" по маркировке	80 м.		60 м.		50 м.	
от последнего КП до ФИНИША (по маркировке)	50 м.		50 м.		80 м.	
Контрольное время	90 минут		150 минут		150 минут	

В стартовом коридоре предусмотрены файлы для герметизации и дополнительные легенды.

Аварийный азимут все дни 180 градусов на юг до железной дороги, далее к месту финиша.

После финиша спортсмен обязан пройти через считывание.

Ограничения района: на юге – ж/д Козельск -Суворов, на севере – ЛЭП
направлении восток /запад, на востоке – р. Образок и на западе – пропаханная
просека.

Местность и фрагменты карт представлены в Информационного бюллетеня №1.

1 день. Старт свободный по стартовой станции. Участник получает карту после
отметки в стартовой станции. Нумерация КП на картах одинарная. Контрольное
время 90 минут.

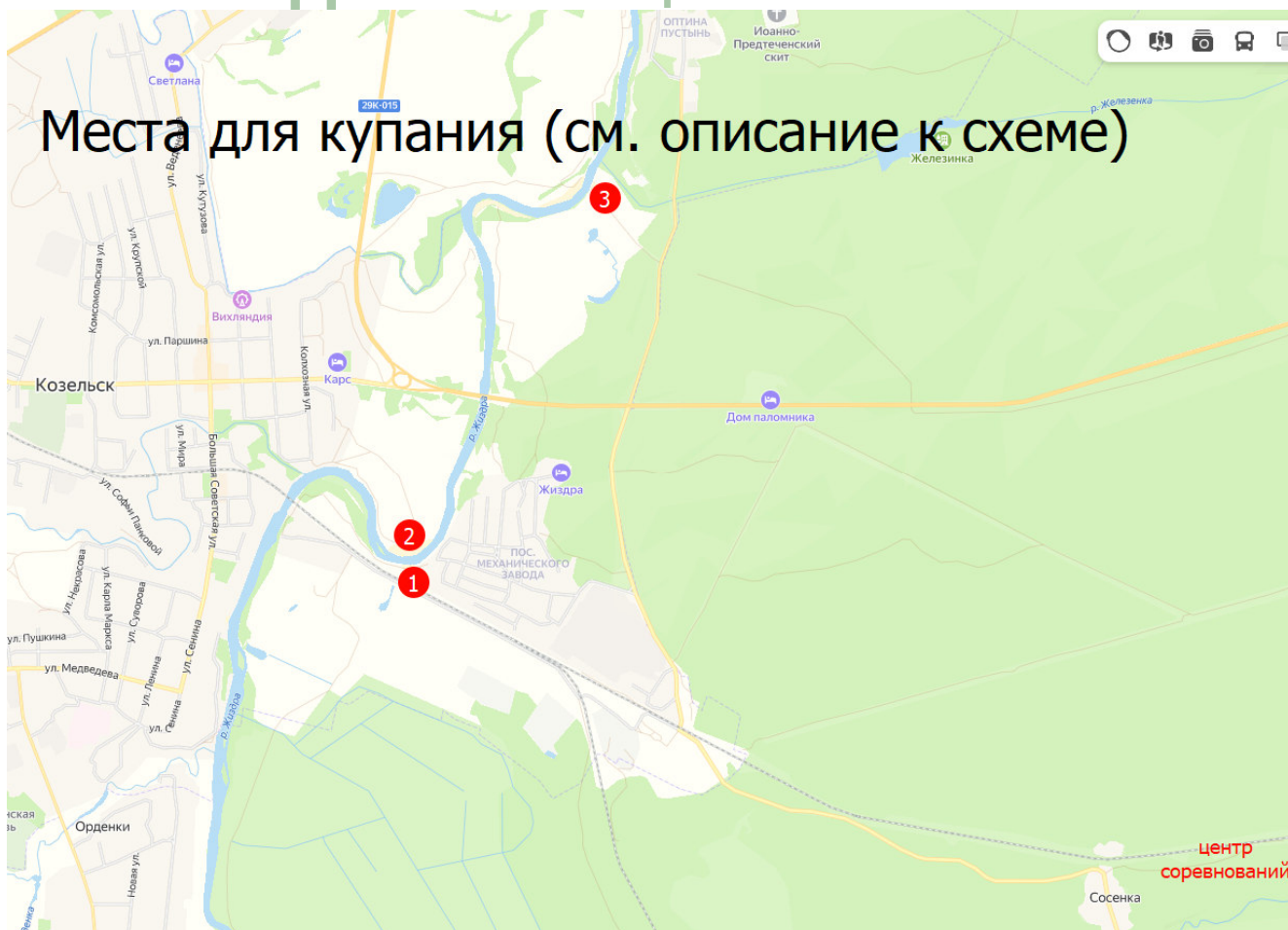
2-3 день. Старт согласно стартовому протоколу. Карта выдаётся за минуту до
старта. Нумерация КП на картах одинарная. Контрольное время 150 минут.

3 день группы OPEN, МЖ-12 на одном из перегонов будет нанесена маркировка,
рекомендуемая для использования при выборе пути движения.

8. Дополнительная информация

Места для купания (см.схему):


- 1) Пляж п.Мех.завода (координаты 54.026359, 35.809429):
<https://yandex.ru/maps/-/CDSbEQYi>
- 2) Городской пляж г. Козельск (координаты 54.027165, 35.809645):
<https://yandex.ru/maps/-/CDSbEYIz>
- 3) Пляж Оптиная пустынь (координаты 54.044674, 35.824614):
<https://yandex.ru/maps/-/CDSbEBPE>



Национальный парк «Угра»

Экологическая тропа «Березичи – озера Старая Речка» (17км от д. Сосенка)

<https://parkugra.ru/excursions/berezichi-ozero-staraya-rechka/>




2 - 4 ЧАСА

7 КМ

Здесь можно узнать о том, как устроен лес, как охраняют животных и помогают им пережить зиму, об обитателях лугов и распространенных биологических заблуждениях, об уникальном мире озер-стариц и их редком обитателе – русской выхухоли и многом другом.

Чертово городище (19км от д. Сосенка)

<https://parkugra.ru/excursions/chertovo-gorodishhe/>



2 - 4 ЧАСА

6 КМ

Живописное лесное урочище с естественными выходами кварцевых песчаников каменноугольного возраста, которые образуют скалистые выступы в береговых обрывах реки Чертовской.

А также другие природные места.

Есть возможность заказать экскурсию.

Официальный сайт национального парка «Угра»: <https://parkugra.ru/>